



Orientační schéma:

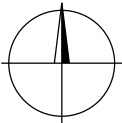


Razítko oprávněné osoby:

Orientační schéma:

**LEGENDA:**



- Dotčená územní jednotka
- 13,0 Staničení trati
- Klad výkresů ZE
- Projektovaný stav



Náležitostmi a přesností odpovídá právním předpisům.

Revize:	Datum:	Popis:	Kontroloval:
P01	31.7.2024	Dokumentace k připomínkám	Ing. Martin Štrof

<b>Stavebník / investor:</b>	<b>Správa železnic, státní organizace</b>	
Adresa:	Dlážděná 1003/7, 110 00 Praha 1	
Zástupce investora:	Stavební správa západ	
Adresa:	Ke Štvanici 656/3, 186000 Praha 8	

<b>Zhotovitel díla:</b>	<b>SUDOP PRAHA a.s.</b>		
Adresa:	Olšanská 1a, 130 00 Praha 3		
Kontakt:	T: +420 605 229 020 E: praha@sudop.cz		
<b>Zhotovitel částí / objektu:</b>	<b>HRDLIČKA spol. s r.o.</b>		
Adresa:	náměstí Kněžny Ludmily 45, 266 01 Tetín		
Kontakt:	T: +420 722 110 355 E: lenka.hoskova@hrdlicka.cz		
Hlavní projektant (HIP):	Ing. Martin Raibr	Specialista:	Ing. Per Pavelka

<b>Název stavby / akce:</b>	<b>Implementace 5G/FRMCS na železničním koridoru Praha - Č. Třebová - Brno/Ostrava 1. etapa - pokrytí tunelů 5G</b>	Označení (S-kód):	<b>S632000565</b>
		Zakázka:	<b>23-119.208</b>
Název části:	Geodetická dokumentace	Označení části:	<b>E.5</b>
Název objektu:	-	Číslo objektu / komplexu:	-
Název přílohy:	Klad mapových listů	Číslo přílohy:	<b>E.5.2.2.1</b>
Název dílčí části přílohy:	-	Stupeň dokumentace:	DUSL
Odpovědný projektant:	Zpracovatel přílohy:	Měřítko:	1:30000
Ing. Martin Štrof	Ing. Lenka Hošková	Formáty:	2xA4
Kraj:	Katastrální území:	TUDU:	
viz. TZ	viz. TZ	viz. TZ	
Smluvní datum zpracování:		30.8.2024	

S-kód:	Stupeň dokumentace:	Část:	Objekt:	Podobjekt:	Příloha:	Revize:
S632000565	DUSL	E5	##	##	##	P01